



RENCONTRE EAU 2026 **1spatial**
Échanges entre acteurs SIG de la gestion des réseaux d'eau

S'INSCRIRE

Rencontre Eau 2026 | Paris | 04 juin 2026

Stéphane Viviand – Directeur Technique

Jérôme Boncompain – Ingénieur Avant-Vente – Product Specialist 1Water

Fabrice Mauger - Chef de Produit 1Water

Thierry de Tombeur – Responsable d'affaires

Loïc Lejeune – Responsable d'affaires

Programme de la matinée




Horaire	Session	Ce que vous découvrirez
09h30	Accueil café	Un moment convivial pour démarrer la journée et échanger entre participants
10h00	Présentation de la journée & actualités 1Spatial	Les grands sujets de la journée et les actualités autour des solutions 1Spatial
10h15	Le groupe utilisateurs : synthèse & perspectives	Les principaux retours utilisateurs et les perspectives d'évolution des solutions métiers
10h45	Thionville Val de Fensch Agglomération	Mise en valeur des données d'exploitation des réseaux grâce aux dashboards ArcGIS
11h00	Présentation de l'offre 1Water & Widgets	Les usages de 1Water et des widgets complémentaires pour les besoins métiers
11h30	Retour d'expérience – SICTEUB	SIG opérationnel gestion des interventions : retour d'expérience du SICTEUB avec arcOpole PRO et 1Water
12h00	Déjeuner	Un temps d'échange entre participants dans un cadre convivial



Programme de l'après-midi



13h15  Kahoot & moment convivial


Une reprise dynamique et interactive après le déjeuner

13h30  Intervention Esri France


Les enjeux SIG et les évolutions de la plateforme ArcGIS

14h00  Roadmap produits


Les évolutions à venir autour des solutions dédiées aux réseaux d'eau

14h15  Atelier collaboratif - Expression des besoins


Un temps d'échange pour partager vos besoins et problématiques métiers

14h30  Retour d'expérience SYDEO

Mise en oeuvre de 1Water mobile dans un syndicat d'eau ardéchois

15h00  Restitution des ateliers & échanges

Une synthèse des discussions et besoins partagés pendant la journée

16h00  Synthèse de la journée & clôture

Les principaux enseignements et conclusions de cette édition 2026

Rappel : 1Water au service des gestionnaires de réseaux

Les enjeux de la mise en œuvre d'un SIG « Réseaux Humides »

Enjeux liés à la raréfaction de la ressource en Eau, enjeux écologiques

- Recherche **active** de fuites
- Réduction du nombre d'incidents **prévisibles** sur les réseaux (renouvellements)

Enjeux liés à l'optimisation des interventions sur le terrain

- Connaissance **immédiate** du patrimoine sur lequel on intervient
- **Réduction des risques** des agents lors des interventions sur le terrain
- **Disponibilité des informations** en tout temps, tout lieu et toute condition de connexion



Enjeux de communication

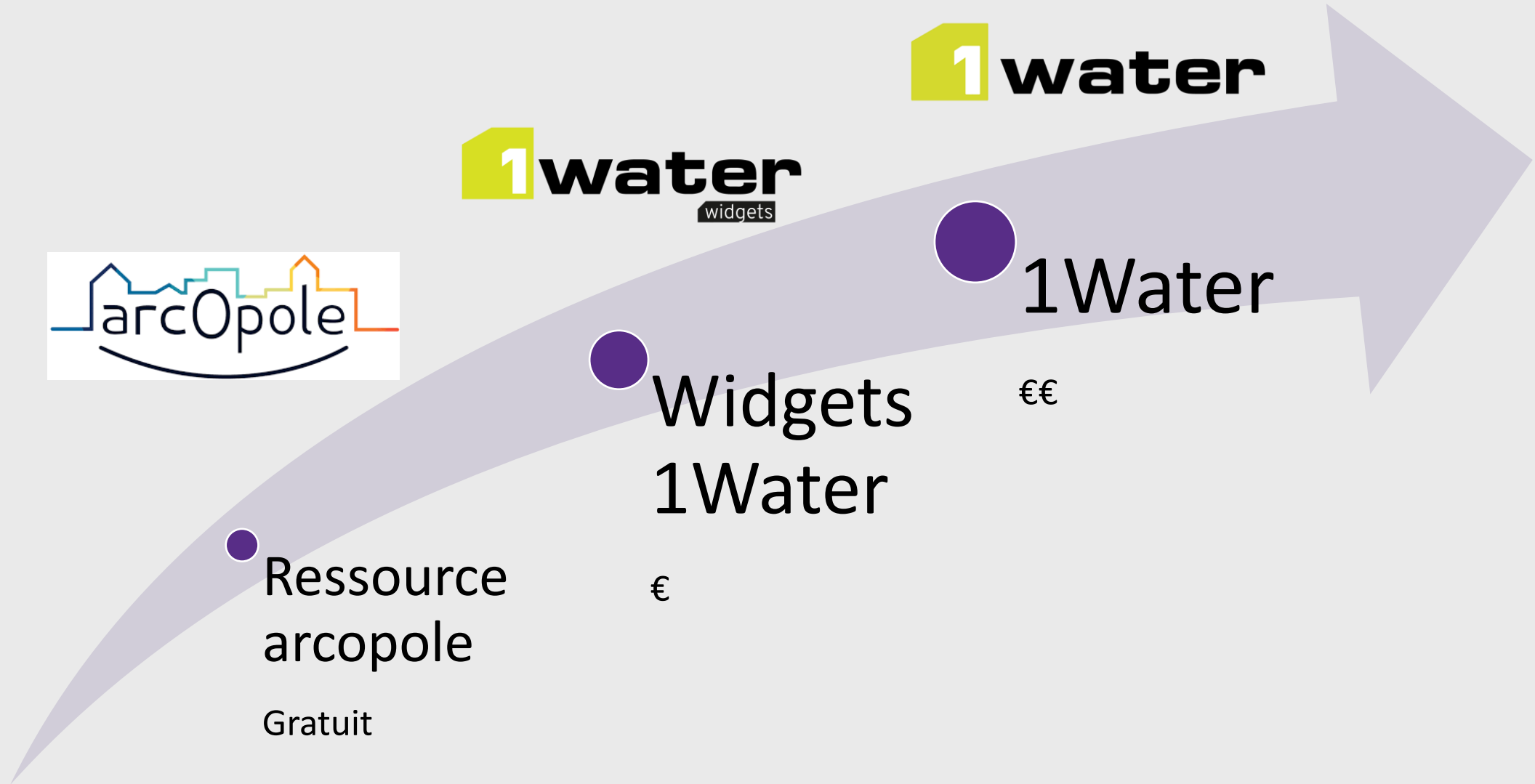
- Amélioration de la qualité des **rapports activités** des déléguaires
- Communication envers les **abonnés**

Enjeux financiers

- Réduction des **coûts** de maintenance
- Synchronisation **Chantiers**, Traitement des **DT/DICT**



Nos offres dans la gestion des réseaux humides



Solution complète et évolutive : les applications métiers SIG complémentaires à 1Water (sur étagère)



Foncier

arcOpole**PRO**
Foncier

arcOpole**PRO**
PCI Base

arcOpole**PRO**
ADS

arcOpole**PRO**
DVF



Voirie

arcOpole**PRO**
Référentiel Voirie

arcOpole**PRO**
Patrimoine Voirie

arcOpole**PRO**
Domaine Public & Autorisations

arcOpole**PRO**
Accidentologie

arcOpole**PRO**
Exploitation des Routes

Transverse

arcOpole**PRO**
PCRS

arcOpole**PRO**
Intervention

arcOpole**PRO**
DT-DICT

Réseaux

1telecomms

1lighting

1water

Bâtiment

1realworld

Gouvernance

1integrate

1datagateway
for ArcGIS

1datagateway

1capture
mobile

Leader mondial en Location Master Data Management



1Spatial est un leader mondial dans la fourniture de **logiciels**, de **solutions** et **d'applications métier** pour la gestion des données **géographiques et géospatiales**.



400
Employés



30 ans
d'Expertise



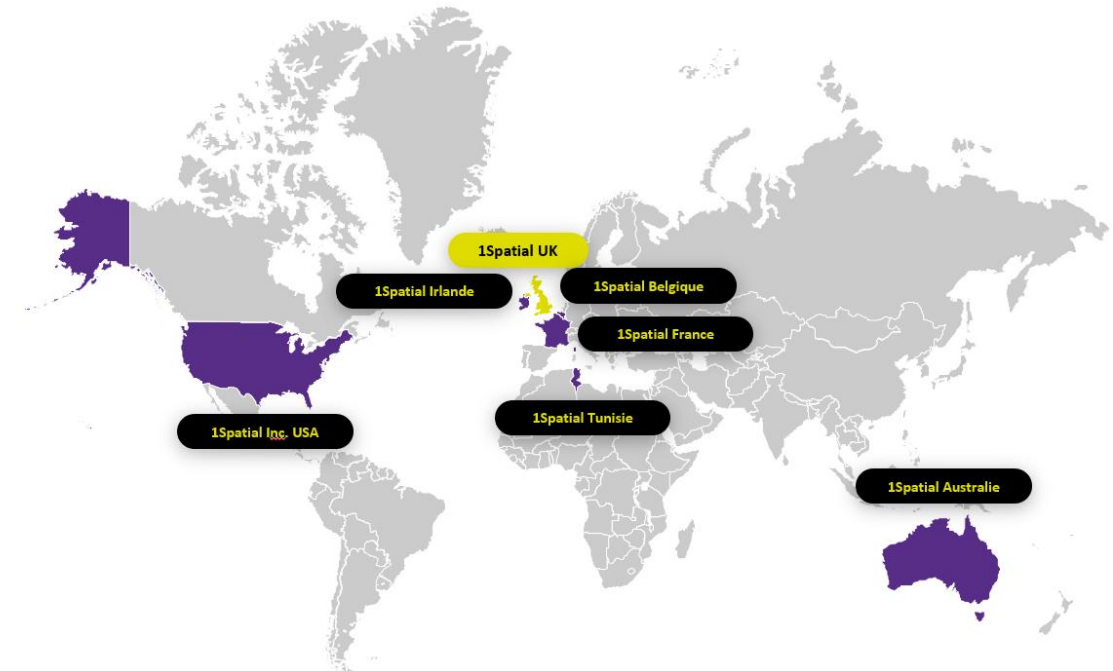
+ 2000
Clients

Nous aidons les organisations à mieux exploiter la valeur de leurs données géospatiales pour préparer un monde plus sûr, plus intelligent et plus durable



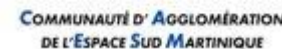
esri
Partner
Network
Gold

Safe Software



RÉFÉRENCES CLIENTS

Les références 1Water



Les références 1Water





1spatial[®]
by VertiGIS™